AVESTA

BESÖK · AKTIVITETER
Attractions • Activities

SPORTPARKEN I AVESTA D5
– Rörelsplatsen för alla åldrar!

Sportparken fyller parkområdet mellan badhuset Metropoolen och Avesta skhall vid Avestavallen. Här finns Skateparken Palatset, en 1500 m2 betongpark som under barmarkssäsong fylls av skateboardåkare. I området erbjuds även sportaktiviteter som tennis, innebandy, fotboll, basket, parcour-parken, en niohåls frisbeebana, utomhusgym, beachvolley, hinderbana och mycket mer.Vintertid finns det också plats för pulkaåkning.Men för den som bara vill njuta av en stillsam promenad finns det också asfalterade promenadstråk samt en hundrastgård.

VERKET I KOPPARDALEN M4
– Det gamla järnbruket lever igen!

Upplev vår levande och genuina industrihistoria tillsammans med konstutställningen Avesta Art. Här finns även permanenta konstinstallationer, såsom glaskonst av Kjell Engman, Korridoren av Sonja Nilsson m.fl. Totalt visar vi utställningar och arrangemang över en total yta på ca 5000 m2, på 7 plan och med hes till samtliga. Ströva själv eller ta en guidad visning.
Öppen konstverkstad för hela familjen. Butik och café.
Öppet 16 maj – 13 september.

GAMLA BYN I AVESTA G C4

Avestas äldsta stadsdel, Gamla Byn, är en levande och välbevarad bruksmiljö vid Dalälven med byggnader från 1630-talet och framåt. Besök Gamla Byn och gör en vändring genom svensk historia med hjälp av videoklipp, bilder och texter som du hittar på www.visitavestahistorysse. Besök också **Avesta Myntmuseum** som visar Sveriges myntthistoria från vikingatiden fram till idag. Hur stor är en 10-daler egentligen? Passa på och upplev internationell konst och industrihistoria i **Verket**, järnverket med rötter i 1600-talet som finns ett stenkast bort.

KARLFELDTSGÅRDEN I KARLBO H J7

Nobelpristagaren och skalden Erik Axel Karlfeldts barndomshem, Tolvmansgården. Stäftig bergsmansgård med månghundraårga anor. Café & restaurang, försäljning av hantverk, kultur- & musikevenemang.
Öppet jun-aug, se avesta.se för öppettider och övrig information.

BESÖK · AKTIVITETER
Attractions • Activities

Avesta Art 2020
16 maj - 13 september

Öppet alla dagar 10-17, Midsommarafton stängt
0226-645 162 | verket.se | Verket/Avesta Art

Välkommen till en av norra Europas viktigaste avelsanläggningar för bevarandet av visenten – europeisk bison, en starkt hotad djurart.

I Avesta Visentpark finns idag ca 25 visenter och varje år föds ca 4-8 kalvar. Genom olika samarbetsavtal i Europa är ambitionen att mellan 5-10 visenter årligen ska sättas ut i olika fria i nationalparker runt om i Europa, främst i Karpaterna.

Barnens Visentpark
För barnen finns det stora grönområden att busa på, en mysig lekstuga att leka i, klättertornet, gungor, hopphage och stylitor. I lekstallet med sina boxar och käppvisenter kan barnen vara inomhus och leka även vid regnigt väder. I den lilla lekstugan kan barnen färglägga visenter att ta med hem. Eller varför inte laga lite mat och leka visentcafé?



Öppet: 17 maj – 13 september, alla dagar kl 10.00-16.30 (ej midsommarafton)

AVESTA VISENTPARK
Besöksadress: Gammelängsvägen 7, Avesta
Kontakt: 0771-62 62 62
avesta@visitdalarna.se
(Avesta turistbyrå, Visit Dalarna)
www.avestavisentpark.se

METROPOOLEN

Ta med dig familjen och koppla av. Lek eller motionera i Avestas toppmoderna bad som har något för alla åldrar.

Metropoolen Avesta
Tel 0226-64 51 50
www.metropoolen.se

AVESTA KOMMUN



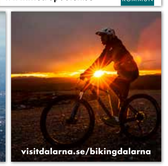

TRANSPORT
Transport

SVERIGE taxi Dalarna
0775-50 50 50

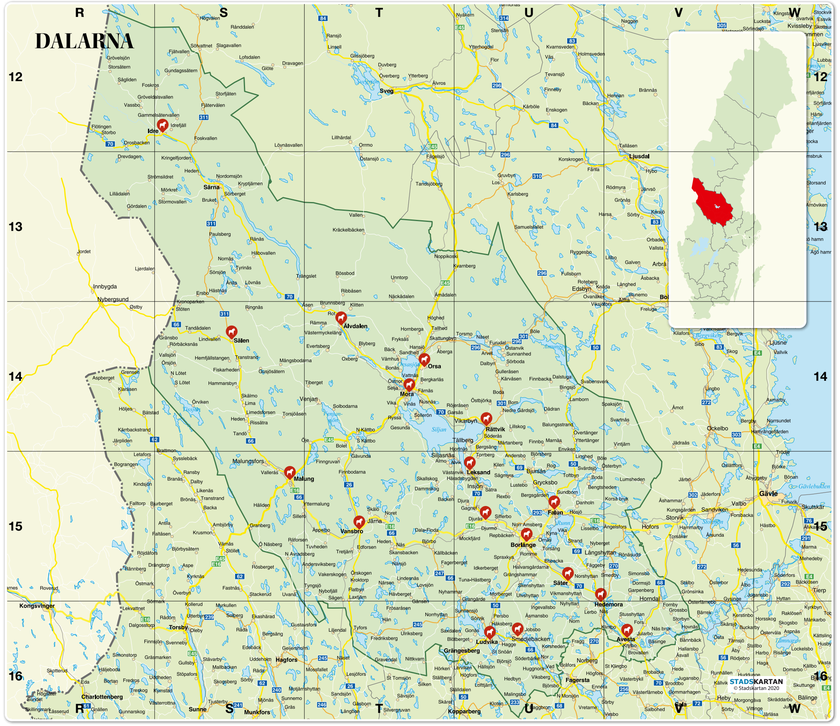

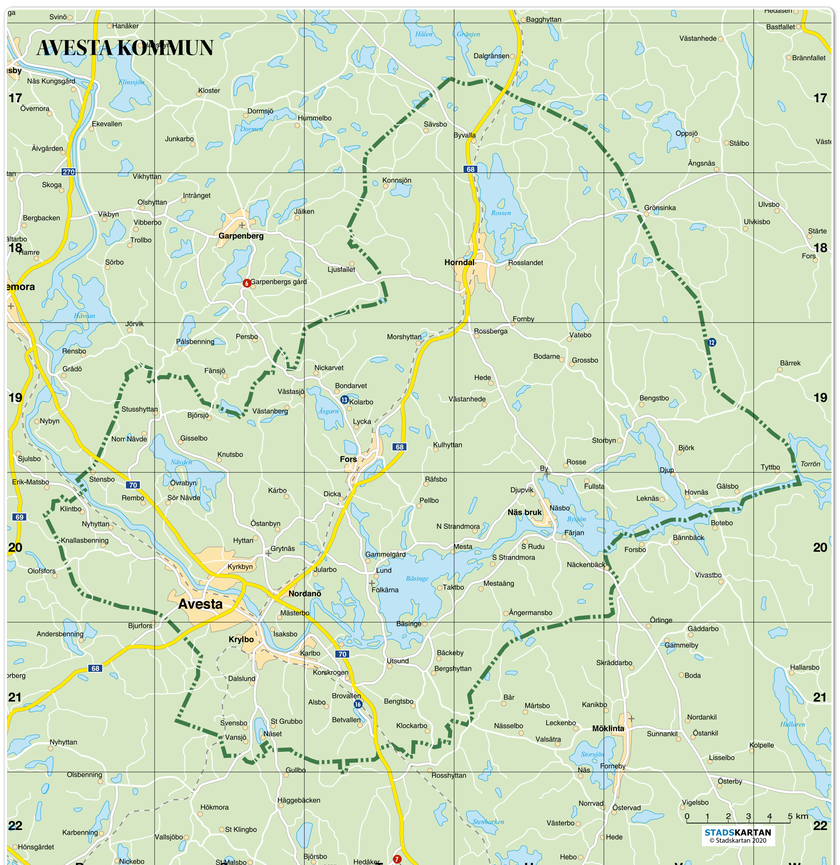
AVESTA KOMMUN
Avesta
Krylbo
Horndal
Garpenberg
Fors
Näs bruk
Möklinta
Folkärna
Gävle
Ockelbo
Tierp
Älvdalen
Svärdsjö
Svega
Idre
Sunne
Munkfors
Kopparberg
Lindesberg
Nora
Hällefors
Ludvika
Skinnskatteberg
Fagersta
Norberg
Sala
Heby
Östhammar
Malung
Sälen
Orsa
Mora
Leksand
Rättvik
Vansbro
Smedjebacken
Borlänge
Falun
Säter
Hedemora
Avesta
Nordanö
Kristinehamn
Karlskoga
Degerfors
Hallsberg
Laxå
Askersund
Lekeberg
Hofors
Ockelbo
Bollnäs
Ovanåker
Ljusdal
Hudiksvall
Söderhamn
Nordanstig
Ånge
Bräcke
Krokom
Strömsund
Åre
Berg
Härjedalen
Ragunda
Östersund
Dorotea
Vilhelmina
Åsele
Lycksele
Vindeln
Robertsfors
Norsjö
Malå
Storuman
Sorsele
Dorotea
Åsele
Lycksele
Vännäs
Umeå
Vindeln
Robertsfors
Nordmaling
Bjurholm
Dals Ed
Åmål
Mellerud
Lidköping
Skara
Skövde
Karlsborg
Gullspång
Tibro
Töreboda
Göteborg
Mölndal
Partille
Härryda
Lerum
Alingsås
Göteborg
Kungälv
Lysekil
Uddevalla
Munkedal
Tanum
Sotenäs
Strömstad
Orust
Tjörn
Stenungsund
Ale
Lerum
Partille
Härryda
Mölndal
Kungsbacka
Varberg
Falkenberg
Halmstad
Laholm
Hylte
Falkenberg
Varberg
Kungsbacka
Göteborg
Borås
Tranemo
Bengtsfors
Dals Ed
Åmål
Mellerud
Lidköping
Götene
Tidaholm
Falköping
Karlsborg
Gullspång
Tibro
Töreboda
Mariestad
Lekeberg
Askersund
Laxå
Hallsberg
Örebro
Kumla
Hagfors
Sunne
Torsby
Storfors
Hammarö
Karlstad
Kristinehamn
Filipstad
Hagfors
Arvika
Eda
Grums
Säffle
Åtvidaberg
Finspång
Valdemarsvik
Gotland
Ockelbo
Hofors
Ovanåker
Bollnäs
Nordanstig
Ljusdal
Hudiksvall
Söderhamn
Nordanstig
Ånge
Bräcke
Krokom
Åre
Berg
Härjedalen
Ragunda
Östersund
Strömsund
Dorotea
Vilhelmina
Åsele
Lycksele
Vindeln
Robertsfors
Norsjö
Malå
Storuman
Sorsele
Dorotea
Åsele
Lycksele
Vännäs
Umeå
Vindeln
Robertsfors
Nordmaling
Bjurholm
Dals Ed
Åmål
Mellerud
Lidköping
Skara
Skövde
Karlsborg
Gullspång
Tibro
Töreboda
Göteborg
Mölndal
Partille
Härryda
Lerum
Alingsås
Göteborg
Kungälv
Lysekil
Uddevalla
Munkedal
Tanum
Sotenäs
Strömstad
Orust
Tjörn
Stenungsund
Ale
Lerum
Partille
Härryda
Mölndal
Kungsbacka
Varberg
Falkenberg
Halmstad
Laholm
Hylte
Falkenberg
Varberg
Kungsbacka
Göteborg
Borås
Tranemo
Bengtsfors
Dals Ed
Åmål
Mellerud
Lidköping
Götene
Tidaholm
Falköping
Karlsborg
Gullspång
Tibro
Töreboda
Mariestad
Lekeberg
Askersund
Laxå
Hallsberg
Örebro
Kumla
Hagfors
Sunne
Torsby
Storfors
Hammarö
Karlstad
Kristinehamn
Filipstad
Hagfors
Arvika
Eda
Grums
Säffle
Åtvidaberg
Finspång
Valdemarsvik
Gotland
Ockelbo
Hofors
Ovanåker
Bollnäs
Nordanstig
Ljusdal
Hudiksvall
Söderhamn
Nordanstig
Ånge
Bräcke
Krokom
Strömsund
Åre
Berg
Härjedalen
Ragunda
Östers

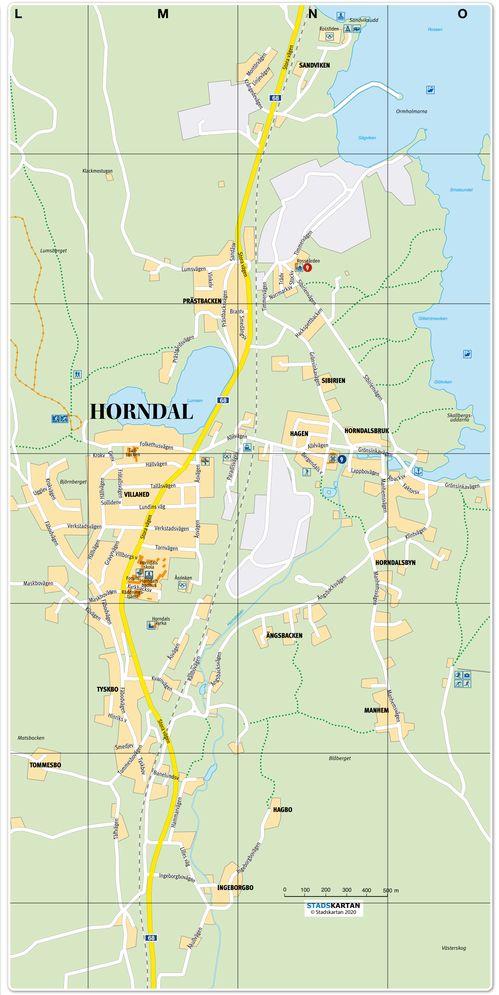

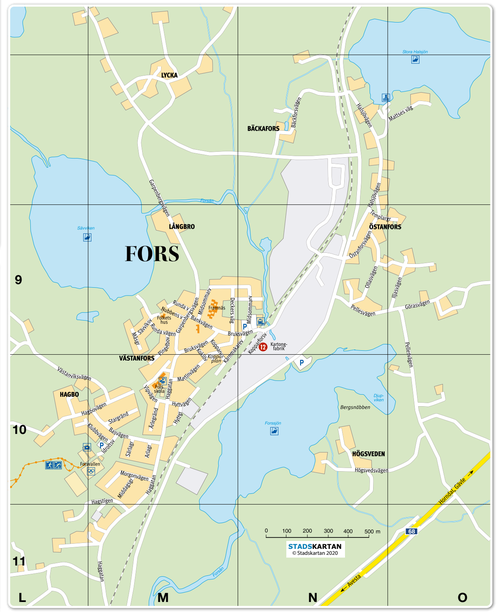

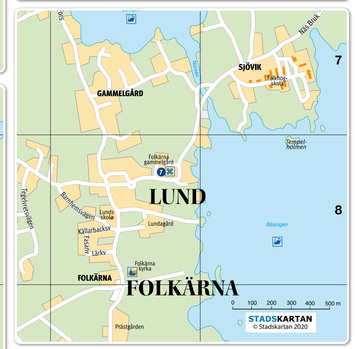

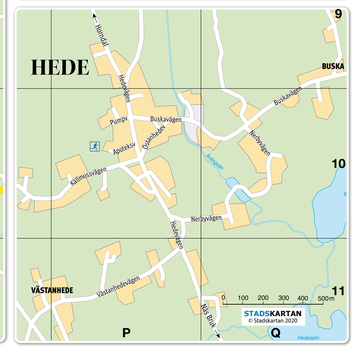

GATUREGISTER / STREET DIRECTORY

AVESTA

1:a Tvärgränd I8
2:a Tvärgränd I8
Allhemsvägen D,E2
Algatan B2
Alimgatan G7
Aluminiumvägen E3
Annexgatan H6
Arvidsgatan B-C5
Axel Johnsons väg C-D5
Backvägen J8
Badhusgatan D4
Bagarstigen F3
Baggbovägen A2
Baldersvägen D5
Bangatan H8
Bannmärksgränd G6
Bengtsbogatan A1
Bergslagsgatan F5
Bergslagsvägen C-D4
Bergstigen D4
Bifrostigen D2
Björkarsboleden K7
Björkliidvägen J9
Björkstigen J8
Björkängsvägen J8
Blinkostigen E2
Blomstervägen F2
Blåbärsvägen E1
Blåklintvägen G2
Blåklockstigen D2
Bodgatan B3
Bondestigen F6
Borgers väg C,E1
Bragegatan E4
Bredbandsgatan F5
Brinkbacken G6
Brogårdsvägen H5
Bruksgatan D4
Brunnbäcksvägen J7-8,K7
Brunnstigen K7
Brunnsvägen E-F2
Brusstigen E2
Bryggaregatan D4
Bäckstigen K7
Bödesgränd D4
Carlssons väg E2
Centralgatan E6
Cornelisgatan C-D4
Daggkåpstigen D2
Dalavägen E4,E-G5
Dalergränd C4
Diktargränd K7
Djäknehemvägen A5,B4
Djäknekleden B4
Egnahemsvägen F-G7
Embiastigen D2
Enbärsgränd D1
Engelbrektsgatan D5
Eriksgatan F3-G8
Fiskarstigen F3
Floravägen G2
Flygraben F6
Folkaregatan H,J8
Fredsgatan D5
Fröjdgatan E5
Frödolins väg J8
Frälsningsvägen G3
Frödevägen D2
Furuvägen I4
Fågelstigen B4
Fågelvägen B4
Fältvägen H5
Föreningsgränd C6
Gamlelangvägen A4
Garagegränd C5
Garmakaregatan C4
Garmakarevägen C4
Garpestigen E2
Get Johansons väg F2-3
Getingvägen E6
Girnlestigen D2
Gjuterivägen J8
Godsgränd E6
Grodtorpsgatan C6
Granåsvägen I4
Grenvägen F2
Gripgatan G7
Gropstigen E2
Grovgatan F7
Grylleregårdsvägen E3
Grytnäsvägen D2,E1
Gröna vägen J8
Grönvallsvägen E2
Gubbtällsvägen J8
Gubbmossvägen E2
Gullbagsvägen E2
Gullängsvägen F2
Gullängsgränd F2
Gårdsvägen F2
Gårdesvägen J7
Gårgatan D5
Haganäs gränd E4
Hallongränd D1
Hammgatan D3
Hansens väg J8
Hantverkaregatan D5
Heddastigen I8
Hedlevägen H2
Heimdalstigen D2
Hjortrongränd D1
Humlegårdsvägen G1
Humlestigen D2
Hägghårsgränd D1
Hällgårdsvägen E2
Hällsångsvägen D2
Hästbron G6
Hästgränd K7
Höjdbroleden D-F3
Höjdbostigen D2
Hästhorngränd K7
Höststigen E6
Idunvägen E5
Illestigen E2
Industrigatan D5
Ingevallsbovägen G7
Jokobsgatan F7
Jansbo gränd C4
Järnbovägen F3
Järnstvedsvägen F3
Järngatan D4
Järnvägsbron G6
Järnvägsgatan G6-7
Jönses väg J8
Kaplellgatan F2
Kapitrifvägen F2
Karlbackasgränd G2
Karlbergsgatan D5
Karlfeldtsvägen E3
Katttofstgränd G2
Klippstigen D4
Klockarkliivägen J8
Klockarvägen D1
Klorativägen E3
Klövergränd G2
Kolargatan F7
Kolgårdsregatan C5
Kolskrivarstigen E3
Konduktörsgränd G6
Koppardalsvägen D-F4
Kristins väg B2
Krongjutaregatan C5
Krontallsvägen D1-2
Krylbovägen E4,F4-5
Kullgatan B5
Kungsgatan D4
Kurbitsgränd K7
Kyrkbron D3
Kyrkbyvägen F5
Kyrkogatan D4
Källdhaggsstan D6
Källdigen J8
Kärrgatan G7
Kåpmangatan D4
Lagmansgatan G6
Lappkällstigen E3
Lastigatan C4
Lerbäckvägen G6
Liljevägen F2
Lillforsvägen E2
Lindegatan G6-7
Lindgårdesvägen J4
Lindängvägen F3
Lingongränd E1
Lokkirsgränd G6
Lunagränd K7
Lyrikgränd K7
Lönngränd G6
Lövgränd D4
Lövsjstigen E2
Magasingatan G7
Malmgatan C5,D4
Mandelblomsgränd G2
Markusgatan C5,D4
Massmärksregatan C5
Massnyvägen I3
Materialvägen E1
Metarstigen D1-2
Midgårdsvägen D2
Mjölkarstigen E2
Mjölnarstigen E2
Modellvägen E4
Mossvägen J8
Murarstigen E3
Myntgatan D4-5
Myntsmedsgatan D5
Myrgatan C-D4
Mälargatan B6
Månsundan B4
Måns Hammarsmeds v D3
Månsbo Strandväg C3
Månsbobacken D3
Mästerbovägen G6
Mötesgränd E5
Nordanövägen I3
Nordins gränd F5
Nävsnäsgatan D2
Norrängsvägen J8
Nybydsvägen B4
Nybyvägen D2
Odengatan E5
Odlargränd B4
Odöngränd G6
Oppgårdsvägen E2
Parkgatan E2
Poesigränd F4
Polervägen D4
Pomonagränd G2
Porsbacka väg C2
Poppelvägen C6
Prefabgränd E6
Pressplatsgränd F5
Prästgatan E5
Pärongången G5
Raskvägen H2
Ringvägen G2
Rotegatan C5
Rutboladen D2
Rytharvägen B3
Rödjarstigen C1
Rönnbärsgränd D1
Rönnvägen I8
Signalvägen C4
Skillinggränd C4
Skogsbovägen E2
Skogsvägen E4
Skolgatan G7
Skomakarstigen E3
Skräddarbovägen F1,G1
Skördevägen G2
Slaggatan C4
Smedsgatan G6
Smultrongränd D1
Soldatstorpsvägen E2
Solkrastigen B2
Solvändan G7
Sommarstigen F4
Spångatan G8
Spärringstigen E2
Stallgatan G7
Stationsgatan G6,H7
Stenbärsvägen J8
Stinsgatan G6
Strandbocksvägen C3
Strävägen F2
Stränggatan E6
Stränggränd E6
Strömsborgsvägen E4
Stålgränd D2
Stålverksgatan G5
Sulfatvägen E4
Svalagatan E4
Svartbron C4
Synagrändd F5
Säggatan H7
Sånga gränd C5
Södergatan C,D2
Södra Parkgatan C5
Tegvägen G8
Teknikgränd E6
Telegatan C-D4
Tillfällesvägen I8
Tolvmansgränd J7
Tony Rickardsons kurva I4
Torpvägen E1
Torsgatan E4-5
Tranbärsvägen G6
Trastgatan G7
Trolles väg G7
Trädgårdsvägen E2
Tunnbindaregatan G7
Tunnplåtsgränd K7
Tvärgränd G8
Tyrkligen D2
Tägmästargränd E2
Täktstigen B3
Täppgränd K7
Uggelbergsvägen D2
Ugnsgatan C3
Uppsjövägen A2
Vallgatan D2
Vallmostigen E2
Valsverksgränd D4
Vansjövägen E4
Varmbandsgatan E6
Vasagatan D-F6
Vasastigen E4
Videvägen E4
Villagatan I8
Villervallagränd F4
Vilsvvägen H7
Virbärsvägen K7
Vindgränd C4
Vinterregelstigen F5
Vintervägen G7
Violgränd J8
Visenvägen E2
Vretgatan G7
Väggatan D4
Vägmärksregatan C-D4
Värstigen K7
Vädergränd C4
Västerbovägen F-G7
Högsvedsvägen N10
Idrottsvägen M10
Iljavägen O9
Klubbvägen M10
Kullvägen M9
Kapparforsvägen N9
Kapparstigen M9
Kärnmakarevägen M9
Martinvägen M10
Mattes väg O8
Middagsgränd M10
Midsommarvägen M-N9
Morgonvägen M10
Mågsrändd M9
Nubbens väg M9
Oliovägen N9
Pellesvägen N9,O10
Pingelbovägen M9
Runda vägen M9
Stargränd M10
Sälgränd M10
Sävvikvägen M9
Trompetgränd N9
Vipvägen M10
Västamvikvägen L10
Ålvgränd M10
Östanforsvägen N9
HEDE
Bagarkvisvägen P10
Buskavägen P-Q10
Hedevägen P9-10
Källmosvägen P10
Nerbyvägen Q10
Pumpvägen P10
Västanhedevägen P11
Östanhedevägen P10
HORNDAL
Allévägen M-N3
Banelundsvägen M6
Begendalis väg N4
Brantvägen M3
Fakturavägen M4
Folketshusvägen M3
Frödallsvägen M4
Fäbodvägen L4,M5
Genvägen M4
Gravyrvägen M4
Grönsinkvägen N3,O4
Hackspettbacken N3
Hammarvägen M6
Hinriks väg M5
Hällvägen M4
Ingeborgsbovägen M-N5
Kilvägen M5
Klintvägen O4
Krakv M4
Krakvägen L4
Krönpedevägen N1
Kvarnvägen M5
Kyrkbacksvägen M4
Lappbovägen N4
Lilles väg M6
Linjevägen N1
Lumsvägen M2
Lundins väg M4
Manhemsvägen N4,O5
Maskbovägen L-M4
Montörvägen N1
Normarkvägen N2
Paradisvägen M4
Prästbacksvägen M3
Prästgårdsvägen M3
Rällbovägen M5
Sandåsvägen M2
Sibirienvägen N2-3
Smedjevägen M5
Smedängsvägen N3
Sollidenvägen M4
Stora vägen M4-5,N1-2
Tallsvägen M4
Tommesbovägen M6
Torrvägen M4
Trädvägen N2
Tyskbovägen M6
Tälfhvägen M6
Ugglevägen L4
Verkstadsvägen L-M4
Vinkelvägen M2
Åbacksvägen O4
Åkullvägen M7
Åsvägen M4-5
Ängsbacksvägen M3,N4
LUND
Barnhemsvägen P8
Fasanvägen P8
Källarbacksvägen P8
Lärkvägen P8
Tegelvretsvägen O8
NÄS BRUK
Djupvikvägen Q4
Kallsundvägen Q6
Näsbron Q6
Näsvägen Q5-6
Rudavägen P6,Q5
Vindbrukvägen Q5
Vällarna väg Q5
Åsbackavägen Q5

TECKENFÖRKLARING / SYMBOLS

- **Apotek** Pharmacy
- **Badhus** Indoor swimming
- **Badplats** Outdoor swimming
- **Bangolf** Miniature golf
- **Busstation** Bus station
- **Bibliotek** Library
- **Båtramp** Boat ramp
- **Camping** Camping
- **Fiskevatten** Fishing
- **Flygplats** Airport
- **Golfbana** Golf course
- **Gästhamn** Guest harbor
- **Husvagnscamping** Caravan camping
- **Järnvägsstation** Railway station
- **Kyrka** Church
- **Löparspår** Running track
- **Löparspår, belyst** Illuminated track
- **Museum** Museum
- **Naturreservat** Nature reserve
- **Polis** Police
- **Rastplats** Layby
- **Raststuga** Rest cabin
- **Ridhus** Riding stables
- **Sevärdhet** Tourist attraction
- **Sjukhus** Hospital
- **Skidbacke** Ski slop
- **Skidspår, belyst** Illuminated ski trails
- **Skjutbana** Shooting range
- **Sportanläggning** Sports center
- **Stugby** Holiday village
- **Tennisbana** Tennis court
- **Turistinformation** Tourist information
- **Utsiktsplats** View point
- **Vandrarhem** Hostel
- **Vandringsled** Nature trail

- **Europaväg** European highway
- **Riksväg** Trunk road
- **Länsväg** Country road
- **Gata** Road
- **Enskild väg** Individual road
- **Järnväg** Railway
- **Landskapsgräns** Provincial boundary
- **Kommungräns** Municipal boundary
- **Länsgräns** Country boundary
- **Naturreservat** Nature reserve
- **Vandringsled** Hiking trail
- **Cykelväg/Gångväg** Bicycle trails / Walking trails
- **Utmärkning/annonsrör** Marking of advertisers
- **Utmärkning/sevärdheter** Marking of tourist attractions

STADSKARTAN © Stadskartan 2020