BORLÄNGE

SHOPPING
Shopping

EN RIKTIGT GOD AFFÄR! N23
Välkommen till Dalarnas största godisbutik i Borlänge!
850 SORTER LÖSGODIS, DEICATO OUTLET OCH GLASS!
DELICATO outlet
KANDYZ
Stationsgatan 8 Borlänge • 0243-28 37 06 / Må-fre 11-19 • borlange@kandyz.se

MINNE FRÅN BORLÄNGE när det är som vackrast! N22
Ornässmycket
Sveriges Riksmyrcle
I guld, silver, oxiderat silver eller brons.
Från 595:-
LINDÉS
Med kunden i centrum sedan 1903
Mån-fre 10 - 18 • Lör 10 - 15
Svaagatan 3 • Borlänge centrum
0243 - 21 16 39 • www.lindesurgild.se

Blomsterlösgården N23
Öppet: tisd - fred 12 - 18
Medeltidskläder till både försäljning & uthyrning
Hantverk - Smycken - Väskor - Indiska kläder
Tvålar - Keramik - Böcker - Godis
och mycket mera...
Välkomna!
Hantverksbyn 11 - 070-358 18 34
etc@etc.nu • facebook.com/mesgran.etc/etc.nu/

Räddä Östersjön
Bli Östersjöräddare på wwf.se/östersjöräddar

TRANSPORT
Transport

SVERIGE taxi Dalarna
0775-50 50 50

SERVICE
Service

Skräddarsydda lösningar för:
BESÖKSKARTOR
BLOCK-KARTOR
INFARTSTAVLOR
TURISTGUIDER
inceptummedia
010-160 55 10 • info@inceptummedia.se • www.inceptummedia.se

visitdalarna.se

Dalarnas officiella besöksguide

Att resa i Dalarna är som att uppleva ett Sverige i miniatyr. Fjällen och den samiska kulturen, sjöarna och bergen, de röda stugorna, hantverkstraditionen och den spännande industrihistorien. Allt samlat på nära håll. Vi hjälper dig att hitta och boka boende, aktiviteter och evenemang. Självklart ser vi till att ge bjuda på inspiration och tips på smultronställen i Dalarna.

GATUREGISTER / STREET DIRECTORY

ORNÄS

Ankarvägen	B7
Arents väg	B6
Barbros väg	B6
Björkvägen	C6
Bogservägen	B7
Bojvägen	B7
Brödstigen	C7
Bävägen	B7
Dalsjövägen	B7, B8
Fågelmyravägen	B6
Jakobs väg	B6
Kajvägen	B7
Kanovägen	B7
Kopstigen	C7
Kolstigen	C7
Kungsvägen	C6
Lanternvägen	B7
Mastvägen	B7
Ornäs industriväg	B7
Ornäsvägen	B7
Peders väg	B6
Plankstigen	C7
Prämvägen	B7
Roddarvägen	B7
Seglarvägen	B7
Sjövägen	B7
Skutvägen	B7
Strandvägen	C6
Sågvägen	C7
Tomtavägen	C6
Torsångsvägen	B7, C6
Vassbovägen	B6

TORSÅNG

Baldersvägen	H6
Freyjdagen	H7
Friggavägen	H6
Heimdalsvägen	H6
Hugrinvägen	H6
Lindövägen	G6
Odenvägen	H7
Peter Kruses väg	H7
Prästgårdsvägen	H7
Röstvägen	G6
Torsvägen	H7
Torsångsvägen	H7
Ymervägen	H6

TECKENFÖRKLARING / SYMBOLS

Badbus – Indoor swimming; Badplats – Outdoor swimming; Badminton – Badminton; Bed & Breakfast – Bed & Breakfast; Bibliotek – Library; Boule – Boule; Busstation – Bus station; Camping – Camping; Cycling – Cycling; Flygplats – Airport; Fotbollsplan – Football pitch; Golfbana – Golf course; Golfbana – Golf course; Guest port – Guest port; Hotell – Hotel; Hovrogcamping – Caravan camping; Ishavet – Ice rink; Ishockey – Ice hockey; Kampplatsen – Sports center; Kanotuthyrning – Canoeing rental; Kyrka – Church; Kyrkogård – Graveyard; Läsprojekt – Reading track; Läsprojekt, belyst – Illuminated reading track; Modellflygfält/Segelflygfält – Model airfield; Minigolf – Minigolf; Museum – Museum; Naturreservat – Nature reserve; Parkering – Parking; Pilbågsskytte – Archery; Polis – Police; Postkontor – Post office; Räddningstjänst – Rescue service; Sevärdhet – Place of interest; Skidbacke – Ski slope; Skidcenter – Ski centre; Skidspår, belyst – Illuminated ski track; Skjutbana – Shooting range; Snöskoterbana – Marine; Sportanläggning – Sports center; Tält – Tent; Tennisbana – Tennis court; Teater – Theatre; Travbana – Trace track; Turistinformation – Tourist information; Utsiktsplats – View point; Vandrarhem – Hostel; Vattenledning – Water pipe; Vilande hamn – Mooring; Naturreservat – Nature reserve; Naturskyddsområde – Nature reserve; Cykelslingan – Cycling; Cykelslingan/Odengruset – Bicycle trails / Walking trails; Utmärkning/sommarstugor – Marking of summer cottages; Utmärkning/landvägsfotbollar – Marking of footballs; Europaväg – European highway; Riksväg – Road; Länsväg – County road; Gata – Street; Enskild väg – Individual road; Järnväg – Railway; Landskapsgränsen – Provincial boundary; Kommungränsen – Municipal boundary; Länsgränsen – County boundary; Naturreservat – Nature reserve; Naturskyddsområde – Nature reserve; Cykelslingan – Cycling

SJUKVÅRD • SÄKERHET
Healthcare • Security

Sjukvård & Säkerhet / Health care & security

Vårdguiden / Health care
1177

Akut nödsituation / Emergency
112

Nationell krisinformation / National Emergency Information
krisinformation.se

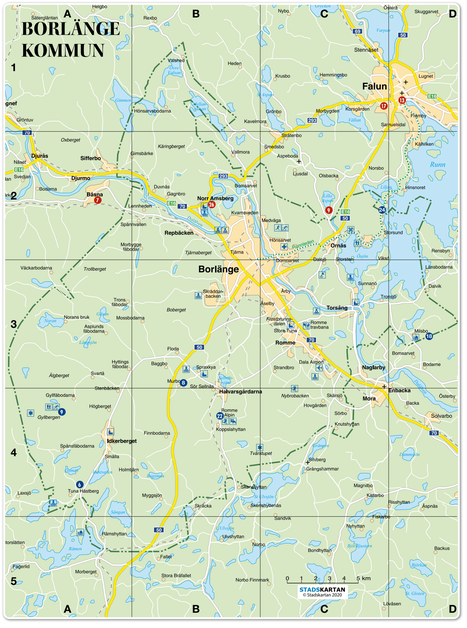

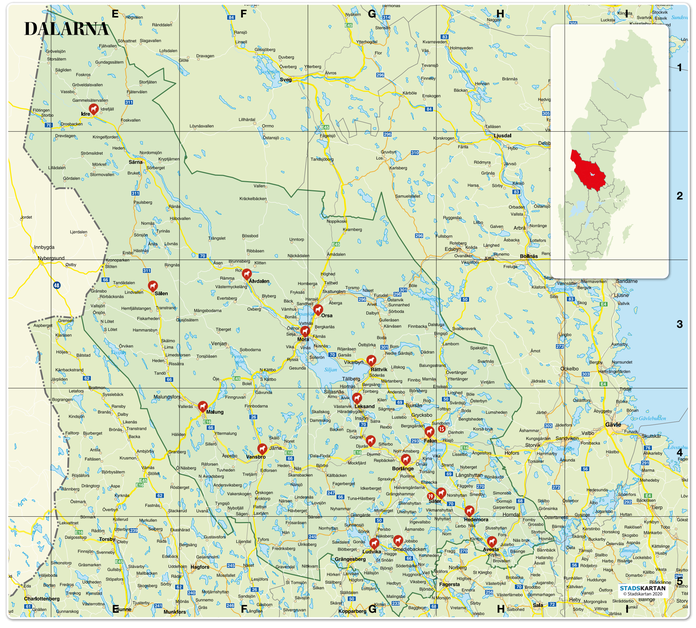

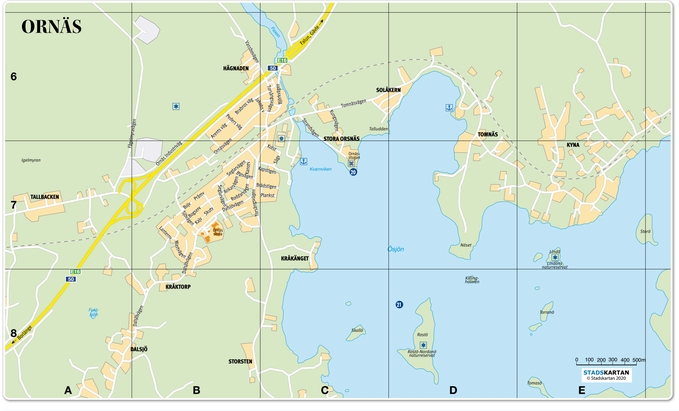

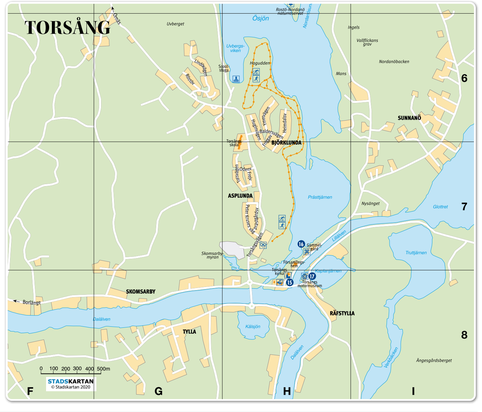

Sevärt i Borlänge / Attractions in Borlänge

Det här är ett urval, läs mer på **visitdalarna.se/borlange** / *This is a selection, find more at* ***visitdalarna.se/en/borlange***

CTH FABRIKSMUSEUM / *CTH FACTORY MUSEUM* N22
CTH Ericson grundades 1885 och var under flera decennier en av Sveriges största fabriker för hattar & mössor. Idag finns ett fabriksmuseum som kan besökas vid särskilda evenemang.
Vattugatan 3. Tel +46 243.740 00
CTH Ericson was founded in 1885. For several decades it was one of the leading hat manufacturers in Sweden. Today there is a museum, open for visitors at special occations.

2047 SCIENCE CENTER M22
Utforska interaktiva experiment om naturvetenskap och teknik. Upplev rymden i Planetariet. Roligt och lärorikt!
Jussi Björlings väg 25. Tel +46 243-79 39 00
Explore interactive experiments in science and technology. Experience outer space in the Planetarium. Fun learning!

TUNABYGDENS GAMMELGÅRD N20-21
TUNABYGDEN FOLK MUSEUM
En av Sveriges största gammelgårdar med sina 35 byggnader. Här finns en stuga av timmer från tenoren Jussi Björlings födelsehem, en arbetarbostad från början av 1900-talet och ett skolmuseum. Kaffeservering sommartid.
Gammelgårdsvägen 2. Tel +46 243-21 10 24
With 35 buildings, this is one of the largest outdoor museums in Sweden. There is a log cabin from the birthplace of tenor Jussi Björling, a worker's home from the early 20th C and a school museum. Summer café.

GEOLOGISKA MUSET, STENPARKEN M23
GEOLOGICAL MUSEUM, STONE PARK
Fylll med mineral, ädelstenar och fossil från hela världen med tonvikt på Dalarna och Bergslagen. En liten samling Ekebolporfyr. Sommartid anordnas gudsbasning och sägning av stenar. I Stenparken kan du se geologiskt material, strukturer och processer.
Hantverksbyn 13. Tel +46 243-21 10 92
Plenty of minerals, gems and fossils from the whole world, focusing on Dalarna and Bergslagen. A great collection of Ekebolsten porphyry. During the summer you can pan for gold, grind stones, see the material, structure and processes of geology in the Stone Park.

JUSSI BJÖRLING MUSET / *JUSSI BJÖRLING MUSEUM* N23
I en omfattande utställning presenteras den världsberömde tenoren Jussi Björling. Lysnarum och butik.
Borgarsnävägen 25. Tel. +46 243-742 40
Comprehensive exhibition presenting the world-famous tenor Jussi Björling. Auditorium and shop.

ÄVENTYRSGRUVAN TUNA HÄSTBERG A4
TUNA HÄSTBERG ADVENTURE MINE
I den gamla gruvan döljer sig en unik och orörd värld där tiden stått still. Utforska mystiska tunnlar och upplev mäktiga salar. Endast guidade turer, förbokas. Krongrusvägen 50, Idkerberget. Tel +46 722-12 64 00
The old mine conceals a unique, virgin and timeless world with mysterious tunnels to explore and mighty halls to experience. Guided tours only, book in advance.

ROMMEHEDSLÄGRET & DALREGIMENTETS MUSEER F22
ROMMEHED MILITARY CAMP AND REGIMENTAL MUSEUM
Dälregementets möten och exerciplats under åren 1796-1908. Idag ett stöttigt byggnadsminne i parkmiljö med museum. Restaurang finns på området.
Rommehed. Tel +46 70-247 79 94
Site for the assembly and training of the Dalarna regiment from 1796-1908. Nowadays a fine memorial and museum in the park. Restaurant available.

MURBO ANNAS OST / *MURBO ANNA'S FARM DAIRY* N3
Gårdsmejeri med café och gårdsbutik. Ett ofyllkomnd med fokus på närproducerat. Naturskärt läge med utsikt över hagarna där fjällkorna betar.
Murbo 8 A. Tel +46 73-717 28 00
Farm dairy, café and farm shop focusing on local produce. Excursion with scenic views of the pastures where the mountain cattle graze.

GYLLBERGENS NATURRESERVAT / *GYLLBERGEN NATURE RESERVE* A4
Vildmarksområde och naturreservat med fina vandringsleder.
Vintertid ca 70 km preparerade leder för skidåkning.
Great hiking trails through the wilderness and nature reserve. 70 km of prepared tracks for cross-country skiing in the winter.

STORA TUNA KYRKA / *STORA TUNA CHURCH* N20
Kyrkan invigdes 1469, har ett kruciflix från 1500-talet och är rik på konstskatter. På kyrkogården finns Jussi Björlings grav.
Tunavägen 241.
The church was consecrated in 1469, with a crucifix is from the 16th C and many art treasures. Jussi Björling's grave is in the churchyard.

FROSTBRUNNSDALENS NATURRESERVAT / *FROSTBRUNNSDALEN NATURE RESERVE* N20
En 1100 m lång och 20 m djup dal på Tunaslätten med springkällor, många olika växter och rikt fågelliv. Café med ekologisk fika.
This 1100 meter long valley cuts down 20 meters into the Tuna plain with stresin springs and a wide range of plants and birds. Ecological café.

SAHLINS STRUTS / *SAHLIN OSTRICH FARM* T20
Levande fjerdbruk med ett par hundra strutsar i olika åldrar. Guidade turer, lekland, gårdsbutik, restaurang och brygghus.
Sveden 1. Tel +46 243-23 31 37
Working farm with a couple of hundred ostriches of various ages. Guided tours, playground, farm shop, restaurant and brewery.

BYSJÖRUNDAN OCH SJÖBERGET N1
Vandringsled 11 km cykelled ca 23 km. Längs vägen finns fornlämningar, trolsk skog, utsiktsplats och en fiskesjö. Här betar långhårigа kor och vid Axulin finns en gravhög från järnåldern. Kungshögen.
11 km hiking trail, 12 km biking trail passing ancient sites, magical forest, scenic views and a fishing lake. Long-haired cattle graze here and the Iron Age burial mound Kungshögen is at Axulin.

ÄLVRUNDAN N20-21
Vandringsleder runt elven i vacker natur, ca 5 km.
Område för sportfiske, motion och rekreation.
5 km hiking trail in beautiful countryside along the river.
Great area for sport fishing, exercise and recreation.

TORSÅNGS KYRKA / *TORSÅNG CHURCH* H6
Tidstypisk medeltidskyrka uppförd på1300-talet.
Torsång har vårt bopilats sedan seniöldern.
Torsång 141.
Typical medieval church built in the 14th C. There have been human settlements at Torsång since the Stone Age.

TORSÅNGS HEMBYGDSGÅRD / *TORSÅNG FOLK MUSEUM* H6
Kulturhistoriska byggnader i naturnäkn miljö.
Torsång 24.
Historical buildings in beautiful natural surroundings.

TORSÅNGS MOTORMUSEUM H7
Museum med veteranmotorcyklar, bilar, gamla leksaker, emaljskyltar och en gammal lanthandel med inredning från 1880-talet.
Trutvägen 27. Tel +46 243-603 73, +46 70-636 02 73
Small museum with veteran motorbikes, cars, old toys, enamel signs and a country shop from the 1880's.

RÖSÅSEN UTSIKTSTORN / *RÖSÅSEN OUTLOOK TOWER* H7
Från det 17 meter höga tornet har man milsvid utsikt över sjön Runn och omgivande landskap. Tornet står alltid öppet och nås via skyltad väg genom Mälsbo och en kort promenad.
The 17 meter high tower offers panoramic views over lake Runn and the surrounding countryside. The tower is always open and is reached by the road signposted from Mälsbo and a short walk.

LILJEKVISTSKA PARKEN M23
Inspirerad av den lilla stadsparkens blomsterprakt, planteringarna växter skyltas upp. Här finns också en annorlunda och spännande lekplats.
Enjoy the magnificent flower show in this small town park, all the plants are labelled. There is a different, exciting playground too.

ORNÄSTUGAN C7
Stöttig timmerbyggnad från början av 1500-talet. I samlingarna ingår en Vasabibel från 1541, rustningar, vapen, kungaporträtt m m.
Guldsmedjan, souvenirbutik och café.
Ornäs. Tel +46 243-648 35
Magnificent early 16th C log building. The exhibition includes a Vasa Bible dated 1541, armour, weaponry, royal portraits etc. Guided tours, souvenir shop, café.

RUNNS SJÖSYSTEM / *THE LAKES OF RUNN AND ÖSJÖN* D8
Runn och Önjön med mer än 100 öar är en naturlig oas mellan Borlänge och Falun. Här finns fina möjligheter till en härlig fritidtur med paddling, segling, kryssningar, fiske och skridsko.
The lakes of Runn and Önjön form a natural oasis with more than 100 islands between Falun and Borlänge. Superb opportunities for outdoor activities such as canoeing, sailing, cruising, fishing and ice-skating.

ROMME ALPIN D4
Följ en varierad skidåkning från två toppar i 33 nedfarter.
Komplett anläggning med skidutrhyrning, restauranger och hotell.
Kappsäckyttan 111. Tel +46 243-79 58 00
Enjoy varied downhill skiing from 2 summits with 33 descents.
Complete facility with ski rental, restaurants and hotel.

ÄVENTYRSBADET AQUA NOVA / *ADVENTURE SWIMMING CENTRE* E1
Här finns vågbassäng, vildbassäng med strvrskärtan, vattenrutschkanor, massagebubbelbänk och mycket mer. Masergatan 22. Tel +46 243-745 51
Comprising wave pool, outdoor pool with whirlpool current, water slides, bubble massage and much more.

RUNNLEDEN / *THE RUNN TRAIL* N22-C2
Cykelled på 26 km som passerar bl a Ornästugan. Gruvsåg på sträckan som går längs Runns strand och gränsar till naturvägen. Gran/vit skyltning med startpunkt Sveatorget i Borlänge eller Stora Torget i Falun.
26 km biking trail passing Ornästugan and other attractions. Gravel trail section by the railway line along the lake Runn. Green/white signposting starts at Sveatorget in Borlänge or Stora Torget in Falun.

ÄTA • BO • BESÖK
Eat • Stay • Attractions

VISNINGSTRÄDGÅRD A2
Bäsna Trädgård
CAFÉ OCH MAT VÄXTFÖRSÄLJNING
Öppet mån-fre 10-18
lör-sön 10-16
070-21 00 642
www.basnatradgard.nu

VI LÅSER IN DIG MED DINA VÄNNER! M23
Lyckas ni lösa gåtorna och ta er ut i tid?
rummet
ESCAPE ROOM I BORLÄNGE
LÄS MER OCH BOKA PÅ AVENTYRSRUMMET.SE

Boende, konferens & bröllopsfest C2
+46 243 22 36 00
www.vassbovandrarhem.se
Vassbo Vandrarhem
Hotel Lodge Konferens

Borlänge Vandrarhem & Turistlägenheter N16
Receptionen öppen 17-20. Välkomna till oss!
Tjäna Allt 23 • Tel 0243-22 78 15
www.borlangevandrarhem.se

Carinas Smedja N18
Här kan du beställa unikt smide och besöka mig när jag smider. Har 2 timmars "hopsmiing" för familj, vänner eller företaget och har även kurverkstadsat.
För mer info se:
www.carinasmedja.se • 070 206 96 28

JUSSI BJÖRLING MUSEET M23
Utställning & Försäljning
Öppet året om - Fri entré
Borgansnävägen 25 - 0243-742 40

Öppet i sommar! D1
www.dalarnasmuseum.se
ANNONSERAD 500 GÅNGER MED Dalarnas Museum

En Föngslande upplevelse! N22
PRISON ISLAND
Beat the Bass
0243-25 10 40
www.prisonborlange.se
Prison Island Borlänge
prison_island_borlange

DET'ÄR RUNT DENNA PLATS JORDEN SNURRAR
SÅ MÅNGA VÄRLDAR ÄR DEN!
TORG, LÄNGDSPEL, ÅNYSTRÖMS VÄG
LÅGDEN SUNDBORN
WWW.LOVELLANSGOLF.SE

Harmony BISTRO & BAR M22
LUNCH SUPPER
FLÖDFISK, KAFFE FIKA TAPAS
BRÖD PIZZAS DESSERTER
SVÅRÅNGEN 7
0243-79 00 77
E. BERGMANS VÄG

Upptäck tusen år av historia C1
FALU GRUVA
falugruva.se

Hyr kanot hos oss! U20
TYLLSNÄS VANDRARHEM & CAMPING
0243-23 38 59 • tyllsnasby@eas.se • www.tyllsnas.se

MENTALVÅRDSMUSEET SÄTER G4
Museet är öppet året om
För bokning av visning
och info om öppettider
Tel 0225-49 45 09
www.mentalvardsmuseet.se

ÄVENTYRSGRUVAN A4
One of the most beautiful places in Sweden
An abandoned mine filled with adventures
www.aventyrsgruvan.se

Boende, Restaurang, Äventyrsbad, Äventyrsgruva, Äventyrsgolf, Äventyrsbana, Äventyrsskola
SAHLINS STRUTS • BRYGGHUS
www.sahlinsstruts.se
info@sahlinsstruts.se
Tel +46 243 23 31 37

Ditt bidrag behövs för att hålla Sverige rent.
Starka till 90 öp 82?. PlusGiro: 90 02 82-7.
HALL SVERIGE RENT.

NÄRINGSLIV • SERVICE
Enterprise • Service

#TrevligtFolk

B20 I5 H8 M21 N16 N13 L11
Välkommen till Stora Tuna och Torsångs församlingar
Stora Tuna kyrka, Torsångs kyrka, Amsbergs kapell m. fl.
– besökare från alla kontinenter
Kyrkguiden – appen som visar vägen!
svenskakyrkan.se/borlange
Svenska kyrkan BORLÄNGE

Vill du ha FÖRNYBAR EL till Borlängepris? N24
Ring 0243-730 00
www.borlange-energi.se
Borlänge Energi

www.ssab.se/karriar Q26
Vi söker framtidens tekniker och ingenjörer
Vill du vara med och skapa en starkare, lättare och mer hållbar värld?
SSAB

SÄKRARE BIL? Vi hjälper dig med däcken som gör dig bil bättre. R19
Däckia
Däckia Borlänge
Hugo Hedströms väg 4
Tel 0243-159 20
www.dackia.se

T22
SVENSK BILVÅRD
ROSTSKYDD • REKOND • LACKSKYDD • SERVICE
Silogatan 1, Borlänge
Tel 0243-23 30 00

Allemansrätten medför också skyldigheter

Den underbara svenska naturen står öppen för oss alla – att njuta av dofter, fågelsång, blommande ängar och skogens tysta ro. Men!
Vi får inte skada växter, större djur eller förstöra andras egendom.
Var vaktsam mot naturen och visa hänsyn mot människor och djur.

INTE STÖRA – INTE FÖRSTÖRA
— det är huvudregeln för oss som är gäster i naturen.

Du får gå, jogga, cykla, ride och åka skidor över annans mark inte bara längs stora gårdar, plantering och växande grödor. Hall avstånd till boningshus. Du som rider måste vara särskilt försiktig så att du inte skadar marken.

Om du passerar genom beströmark måste Du stänga grinden efter dig. Du får inte rista gräsen och inte skada stängsel.

Du får tälta i markerna. Men du måste ha lov för att tälta nära boningshus (gräsgo eller flera dygn på samma plats.

Bilar, mc, motorskrik och andra motorfordon är förbjudna i terrängen. Du får parkera ditt fordon och ställa bomvagnen direkt intill vägen om det inte hindrar trafiken eller dem som arbetar i skog och mark.

Du får förtöja båten, så länd och bada vid annans strand utom i närheten av boningshus eller dar landningsinsigns.
Förbud gäller.

Lämna djurens bon och unger i fred. Hall alltid hunden under noegrann uppsyn.
Hall hunden kopplad t/ till 20/8.

Fiska med spö och lilnande kan du göra fritt vid kustarna och i landets fem största sjöar. I övrigt vatten krävs tillstånd. Stör inte yrkesfisket. Kasta aldrig fiskelinor och krokar utomhus – det kan bli dödsfallor för djuren.

Du får inte fälla träd och buskar. Det är också förbjudet att bryta kvistar och grenar, att ta bark och nåver eller skada växande träd på annat sätt.

Att skräpa ned är förbjudet. Både djur och människor kan skadas av krossat glas, rostiga burkar, m m. Lämna din rast-plats så som du själv skulle vilja finna den.

Om det är minsta risk för brand får du inte elda – du kan bli skadeståndsskyldig om elden sprider sig. Stäck mycket noga. Eldа aldrig på klippor – de sprickor och får obodiga sär.

Naturvårdsverket
Mer information om allemansrätten finns på Naturvårdsverkets hemsida
www.naturvardsverket.se

Denna kartan är producerad av Inceptum Media i samarbete med Visit Dalarna.
inceptummedia
Box 56157 • 501 14 Borås
010-160 55 10 • info@inceptummedia.se • www.inceptummedia.se
Layout: Anna Karlsson 2020

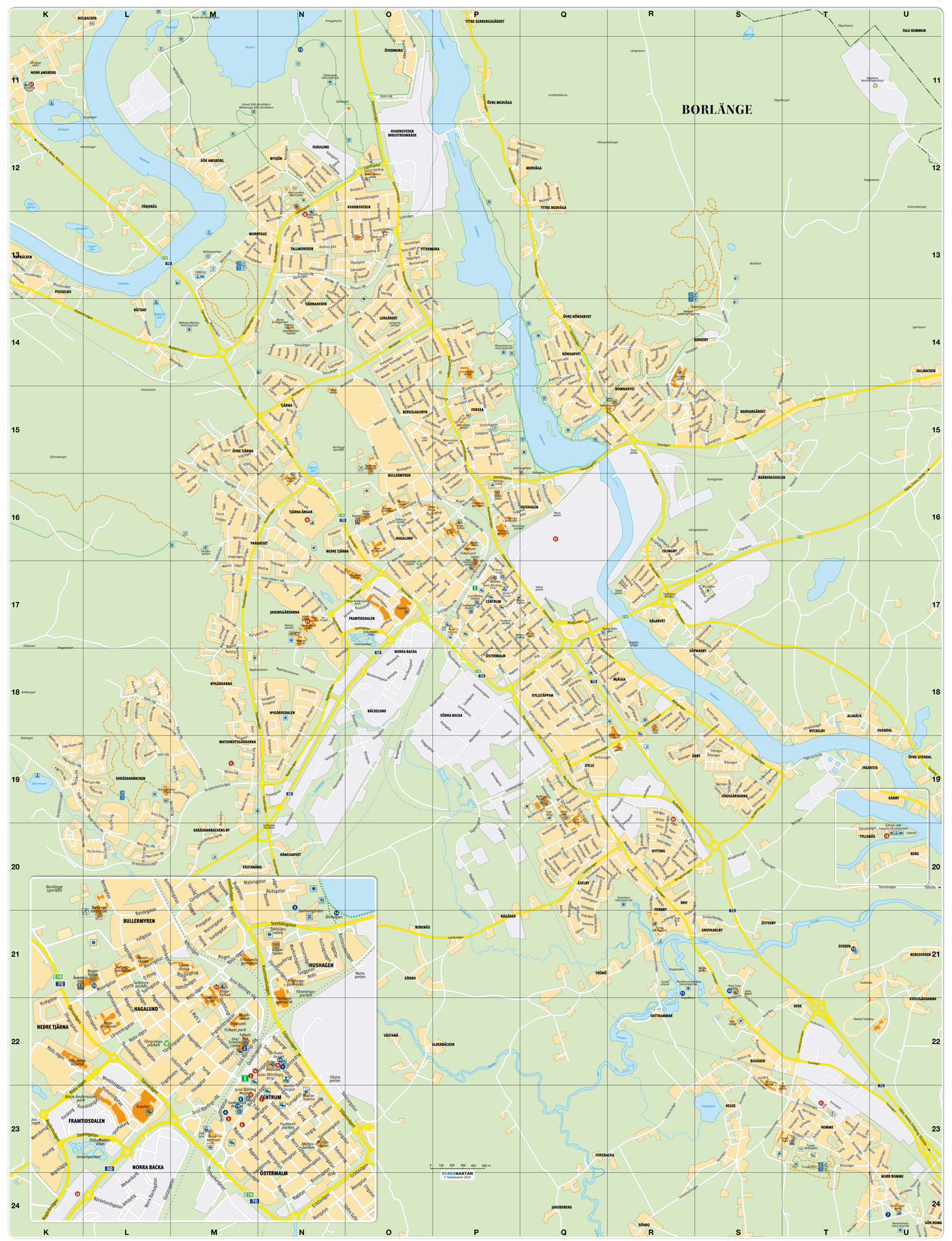

GATUREGISTER / STREET DIRECTORY

BORLÄNGE

Adelsmansgatan Q20
Adjuntgatan U24
Alkottsgatan N17
Allén Q16
Allforvägen O14-O15,P16
Alstigen O13
Amsbergsvägen M11,M12
Anders Lars gata S15
Anders Pers gata Q14
Anemongatan O14
Apatvägen P14
Ajrilvägen N13
Arkitektgatan O18
Arons Eriks väg L19
Asspgatan N17
August Brodins gata P15
Axelinas gata N13
Backes väg M19
Backgrind R15
Ballladvägen O14
Bangårdsgatan O19,P18
Barbergsvägen S15
Barkargårdsgatan S15
Barkstigen M16
Barrskogsgatan M13
Befälsgatan U24
Bengtesgatan Q20
Bergabyvägen R15
Bergmästargatan Q18
Bergsgatan Q14
Bergslagsgrränd R20
Betesgatan O15
Beväringsgatan U24
Biskop Ottos väg R20
Bjugg Görans väg L19,L20
Björkligen M16
Björngrränd O16
Blomsterstigen N12
Blåsarsgatan Q12
Blåstergatan P17
Bo Eriks väg L20,M19
Bokvägen R20
Bondegatan O15
Borgarnäsvägen P17
Bragegatan P15
Brask Jans väg L19
Brittesgatan O15
Brogatan R20
Brokroken R21
Bronsäkersgatan S15
Broäkersvägen R20
Brunnsgatan Q18
Brusgatan Q20
Bräthällsgatan R14
Bullerforsvägen P14,Q13
Burkarls väg L18
Buskäkersvägen S22
Bybergsgatan S15
Bygatan P17-P18
Bysjövägen N12
Byängsvägen Q20
Bågsträngsgatan Q20
Båhtavägen L14,M14
Bäckasbrinken R17
Bäckelundsgatan O18
Bäckstigen T15
Bälsargatan Q18
Bävergatan N14
Böösgatan Q20
Christian Hjerpes gata R15
Cirkelgatan R19
Dalagatan P17
Dalen P17
Dalhedsgatan S17
Dammgatan O17
Debattvägen R19
Dekangatan N14
Diakongrränd N14
Diktarvägen R20
Djurggatan N14
Dudfastegatan O16
Dumaregatan Q17
Domherrestigen M15
Domnarsvägen P16
Drabantgatan T23
Dragarens väg S19
Dragstensgatan Q17
Dörrvägen M16
Dukatgatan N19
Dybäcks väg S22
Ekarnstigen N15
Ekstigen M17
Eldaregatan P19
Erborgs backe R20
Enbäcksgatan Q19
Engelbrektsgatan O17,P16
Enstigen M16
Erikersgatan Q18
Erlandsforsgatan Q15
Fabriksgatan N12,O12
Fagerstis byväg T19
Falkgatan N15
Falurvägen R15,S15,T15
Filargatan P18
Finn Jons gata Q14
Fiskesgatan R17
Flamgrränd S15
Flisgatan R14-R15,S14
Flodagatan N14
Flottleden M12
Flygplatsvägen U24
Fogdegatan Q19
Forgatan Q15
Formstigen S15
Fornbyvägen R20
Forsbackavägen R23,S22
Forskargatan O17
Forsäkersgatan O14
Fraktgatan S17
Frostmors väg M19
Furulundsgatan N12
Furustigen M16
Fäbodvägen M15
Fälhvägen S19
Fänriksgatan U24
Fögargatan O13
Hushagsvägen Q16
Hyttgatan Q20
Hyttingsgrränd R20
Hyttingsvägen R20
Hägerstigen M15
Häggstigen O13
Hällsjövägen P16
Häradsvägen P18
Högalidsgatan R15
Höglundsgatan R16
Högäkersgatan Q18
Höksligen M15
Hönsarvsgatan Q14
Höstgatan N13
Idrottsvägen Q19,Q20
Ilisgatan Q18
Illergatan N15
Industrigatan O17
Ingebjörnsgatan P18
Ingel Hanssons gata Q19
Ingelsgatan P17
Ingevallsgatan R17
Islingbyvägen R16,R17
Islingebyvägen S17,S18,T18
Jacobssons väg T22
Jakstigen N15
Jan Ers gata N16
Joel Alvéns gata R18
Johannesgrränd S16
Jungfrugatan P16
Jussi Björlings väg P16,P17
Jutmansgatan N15
Jägarvägen M15
Järnagatan N14
Järnvägsgatan T23
Järvvägen M16
Jönisgatan R15
Lindesnäsgatan P15
Kahnsgatan Q18
Kaldovägen P14,P15
Kalkstensgatan P14
Kalles väg L18,M18,M19
Kamomillgatan O14
Kanders gata S18
Kantorsgatan N13
Kaplansgatan N13
Kappegatan N18
Kaprifolgatan O13
Kapten sgatan U24
Karl Johans väg M17,N17
Karlagatan P17
Karlsgårdsgatan Q19
Kasvägen M18
Kattfotsgatan O14
Kersgatan N15
Kittkärs väg L18
Klangvägen O14
Klockstigen N13
Klövarstigen N16
Knekgatan T23
Knippes väg L19
Koksgatan N12
Kolargatan N12
Kometgatan N17
Konstmästargatan Q18
Kontorsviksvägen Q16
Koppasrigen P15
Koralvägen O14
Kornstigen N16
Korpstigen M15
Korsgårdsv R20,S19,S20
Korsågatan P15
Kransbacken S15
Krikonstigen O18
Krokgatan N16
Krondikesgatan O15
Krossgatan M19
Kumminstigen N13
Kunskapsgatan O17
Kuses väg L18
Kvarnforsgatan O13
Kvarngatan T23
Kvarnsvedsv O11-O13,P14-P16
Kvistdas väg L18
Kvistgårdsvägen U23
Kyperngrensgatan P14
Kyrkogårdsvägen S21
Kyrkvärdsgatan N14
Källgatan O13
Lindbäcksgatan S15
Kämpes gränd P15
Kämpesgatan O14,O15
Kärrstigen Q14
Kättingagatan Q15
Köpmangrränd P17
Ladavägen S19
Lamellgatan Q17
Landbogatan R20
Lantmätargatan Q19
Lapp Anders väg K19,L19
Lavendelgatan O13
Lekattgatan N15
Lekxandsgatan N14
Lerkrensgatan O15
Lergatan Q17
Lergårdsevägen O14
Lilla gatan Q17
Limässkogen N12
Lindesnäsgatan P15
Lindäkersvägen Q19
Lingatan Q18
Lingonstigen P12
Lissel Eriks gata P15
Lisselgatan Q19
Ljungbergsgatan P15
Ljungstigen N13
Loplansgatan N13
Lugevägen R15
Ludvikavägen N21,P21,Q20
Lugna gatan N13
Lunde Mats gata P16
Lundmarksgatan Q20
Lustbergsvägen P19
Lyckovägen M17
Lyrbergsgatan P15
Lyrikvägen R20
Långbacken R14
Lägergatan T23
Länkgatan Q15
Länkstigen R18
Läroverksgatan O16
Löjtmantsgatan Q18
Löpargatan Q14
Lötgatan Q15
Löttkärrsgatan O14
Lövskogsgatan M13
Lövsängargatan R18
Lövängsgatan S14
Madrigalvägen O15
Majgatan N13
Majorsgatan P15
Malins väg R19
Malmgatan Q20
Malmstigen P15
Manusvägen R20
Marknadsgatan P16
Marmorvägen P14
Marschgatan T23
Mas Pers väg O10
Masergatan O16
Maskingrränd R19
Maskinigatan Q17
Matjesgatan Q17
Mats Knuts väg M16-M19,N15
Medbacken Q12
Medlemsgatan R18
Medskogen Q12
Medsvängen Q12
Medvägen Q12
Mejerigatan Q18
Mejelgatan P19
Mekanikergatan O18
Mellangatan N13
Mellasv M13,M14,N13
Melodivägen O14
Menuettvägen O14
Metallgatan P19
Meteorgatan N17
Mets Eriks väg L20
Minkstigen N15
Mjölgav Q17,Q18,R18,S19
Mjölnargatan T23
Moes väg Q14
Mogatan N13
Moragatan N14
Morbyggevägen M14,N13
Morågrensvägen Q19
Mossgatan Q14
Motvallenvägen K13
Munkgrränd N13
Murgatan N14
Musikanten O14
Myntgatan N19
Myrgrränd R20
Myrstigen R14
Myrängsgatan O15
Mårategrränd P17
Mångatan N17
Månsesgatan Q15
Mårdgatan N15,O14
Märkargatan O13
Mästergrränd P19
Mäster Jakobs väg R20
Mötesgatan R18
Nejdstigen M12
Nol-Soras väg M19
Nolåkersgatan Q17
Nordanbäckagatan Q12
Nordanvägen Q20
Norra Backagatan O18
Norra Gyllegatan P17
Norrskensgatan N17
Nya Tunavägen Q18,Q19
Nybrovägen T24,U24
Nybäcksgatan M18
Nygatan M17
Nygårdsv N17,N18,N19
Nyängsgatan O14
Nyängsgatan M17
Nässgatan N14
Näverstigen M17
Nökgatan O16
Odalvägen Q20
Olawers gata P15
Olbäcksgatan P15
Olivstigen Q18
Olles väg L19
Ols Gustavs väg Q20
Operettvägen O14
Ordvägen R19
Orrstigen N13
Orsagatan N14
Olstvägen S22
Ovanbrogatan P17
Paketgatan R17
Pappersgatan O13
Paradisgatan T23
Paradisv M17,N16-N20
Parkgatan P17
Passarsgatan O13
Pastorsgatan N13
Peder Guldsmeds gata R17
Pelles krok R17
Per Smeds gata P15
Persgårds väg L19
Petter Bålders väg N17
Pigg Eriks väg K19
Pilbogsvägen Q20
Pilgrimsgatan N14
Pilovägen U24
Pilt Jans väg M19
Pilträdsgatan O14
Piper Eriks väg L20
Pionerargatan N19
Planetgatan N17
Platingatan S15
Plogstigen M15,M16,N16
Plåtbacken M16
Plöjarens väg S19
Poesigatan P16
Porfyrgatan O14
Prans väg L18
Predikantgatan N14
Projektgatan N19
Prosavägen R20
Prosgatan P16
Prostgårdsallén S22
Provargatan N12
Prästgatan N13
Pyrnivägen P14
Pålsgatan Q14
Ravinstigen P15
Regnbågsgatan N18
Rekrytvägen T23
Repbäcksvägen L14,M14
Ringargatan N13
Ringen P15,R16
Rittargatan N13
Risbindargatan O13
Rismansgatan Q20
Röntgenstigen O18,O19
Rivargatan O12
Romansvägen O15
Rommevägen T23,U24,U24
Rorsmans väg S19
Rosengatan O14
Rostugnsgrränd R15
Rotegatan T23
Rudvägen S15
Rymdgatan N17
Ryttargatan R17
Röbäcksgatan N14
Rågåkersgatan P20
Rågången M12
Rämnargatan N12
Rättviksgatan N14
Rävstigen M16
Röda vägen O16,O17,P16
Rödvingegatan R18
Rönnbärsvägen N17
Rönngatan O13
Rörtegsgatan N19
Rösegatan N18
Sahlstedtsgatan P17
Samilsgatan Q15
Sandgatan M16
Saresgatan O16
Serenadvägen O14
Siljansvägen P17,O17
Siljegatan T23
Simsgatan P17
Singelgatan S16
Sintergatan R15,S15
Sjöberget O12
Sjöbrisvägen R19
Skaffars väg L19
Skidvägen N12
Skiffergatan P14
Skillinggatan N18
Skinnargatan Q17
Skogsduvestigen M13
Skogsfrustigen M16
Skogsvägen M16,N16,N17
Skogsvägen P17
Skomakargatan O17
Skräddar Törns väg L20
Skräddarbackens byväg M20
Skräddarbackv K19,L20,M19
Skutskärsgatan P15
Skäggargatan O19
Skördegatan O16
Sköttmors väg L18
Slaggatan Q20
Slipargatan P15
Slingergatan O16
Slipargatan O13
Slopvägen Q21
Slåttervägen Q21
Slåntgatan R14
Smedjebackv R24,S23,T22
Smidesgatan P18
Smultronstigen Q12
Snesgatan N18
Snöogatan P15
Sockenvägen Q18,Q19
Solbacksgatan R14
Solbrinken R14
Soldatvägen T23
Solhagsgatan N15
Solhöjden R14
Solsticegatan O13
Sommarvägen N13
Spannigatan N18
Spelmansgatan Q18
Spikvallen N12
Spovstigen M15
Spånnarvägen O16
Stackvägen T23
Stadshusgrränd P16
Stafetvägen N12
Staffans väg R20
Stallvägen S19
Stamvägen T23
Starkens gata Q17
Stationsgatan P17,Q17
Stengatan R16
Stenhålsgatan P16,Q15
Sticksparet M14
Stinsens väg N13,O13
Stjärngatan N17
Stolsgatan Q20
Storskiftesgatan Q20
Storsvängen N14
Strandängsgatan Q14
Strävägen T23
Stubbvägen U23
Studievägen N18
Sturegatan P17
Stybbygatan N12
Styrmans väg S19
Stålgatan S15
Stånggatan N18
Sullhvägen O13
Svallbäcksgatan R14
Svantes gata Q14
Svarmnäsgatan P15
Sveaborgsgatan N13,O13
Sveagatan P17
Sveagrränd P17
Sveljegatan P16
Svetargrränd R19
Symfonivägen O14
Syrénstigen O13
Sågverksgatan R15
Säningsvägen S19
Sälgstigen M17
Sättarvägen R20
Söderforsgatan P15
Södra Gyllegatan Q18
Sölvers väg L19
Sånparbyvägen S18
Tallmogatan N13
Tallstigen M16
Tansågatan P15
Taptogatan T23
Teatergatan Q17
Teknikergatan N19
Terrängstigen N12
Thenstedtsgatan O17
Timjanstigen N14
Tingsgatan Q17
Tistelgatan O14
Tjärna allé N16
Tjärnav M14-N15,O16-17
Tofvägen S19
Tolvmansgatan Q17
Tokmilav P11-12,Q13-14,R15
Tomtgatan Q20
Torggatan P16,Q16
Torngatan P17
Transitgen M15
Trollbogatan R16
Trädgårdsgatan P17
Träskogatan Q17
Tröges väg K13
Trönövägen R21
Tumgatan N18
Tunadalsgatan Q18
Tunagatan P17
Tunagrräns Q18
Tunav Q19,R20,S21,T22,U23
Tuppes väg L18
Tuvhedsgatan S17
Tvistigen R14
Tvisegatan R18
Tvärgatan R18
Tyllsnäsvägen S20,U20
Tångringsgatan O17
Tågtvägen O16
Tältjstensvägen P14
Täppgatan R18
Tärningsgatan Q20
Törnbergsgatan Q20,Q21
Uggleviägen M15
Ulf Östlings väg R17
Uppfartsvägen P12
Uppsåtargrränd S15
Utanforsgränden P16
Utanforsvägen P16
Utkiksvägen R19
Utmarksvägen Q21
Uttergatan N14
Uvgatan M15
Vagngatan P20
Valbergsgatan R20
Vallfartsvägen R20
Vallgatan O16
Vallmogatan O13
Vargstigen M15
Vargårdsgatan R17
Vasagatan P17
Vatthammarsvägen R21
Vattugatan P17
Veteavägen T23
Vikingagatan O13
Vinkelgatan Q18
Vintervägen Q17
Violstigen N12
Visans väg O14
Vretgatan O15
Vråkstigen M15
Vägmästarvägen P15
Vårbruksvägen S19
Vårfrugatan Q19
Västigen N13
Väpnargatan T23
Västanvägen Q20
Västra Flintgatan O16
Västra Ålvslingan S19
Wallingatan P17
Wittenströmsgatan R15
Åbogatan Q20
Åbrinken R21
Ädergatan R15
Åker Pers gata O15
Åkergatan Q18
Åkermansgatan O13
Åkertegsgatan O13
Ålgatan N14
Ämbergsgatan P15
Ärbyvägen R19,S19
Äselbygatan R20
Äselbyleden R19
Ängatan Q14
Ägovägen T19
Älgvägen M15
Älvkroken M12
Älvnäsvägen K13
Älvsgatan P15
Äppelbogatan N14
Ärlestigen R18
Örjansgatan Q18
Ornstigen N15
Ortgatan O13,O14
Östra Flintgatan O16
Östra Ålvslingan S19
Övermoravägen O11
Överstevägen U24

Foto: Anna Nslen/Visit Dalarna

VISIT DALARNA

Välkommen till
DALARNA!

Här finns ett rikt utbud av aktiviteter, upplevelser, sevärdheter och boende.
Vi hjälper dig hitta ditt eget smultronställe och de upplevelser som passar just dig.

visitdalarna.se eller/or Callcenter +46 (0)771-62 62 62 för personlig service/for personal service.